



LA PLACE ARMAND-PUGNOT : LE DIAGNOSTIC

Ce travail est issu de l'étude urbaine pour la mise en valeur de la place Armand-Pugnot initiée en Janvier 2023 par la ville de Voreppe et réalisée par l'agence **Lebunetel Associés**

LA NATURE EN VILLE




La place Armand-Pugnot est un ancien jardin vivrier accolé à une ferme, en limite des anciens remparts. Peu à peu transformée, elle est restée un espace libre et une place plantée de platanes au début du XX^e siècle.

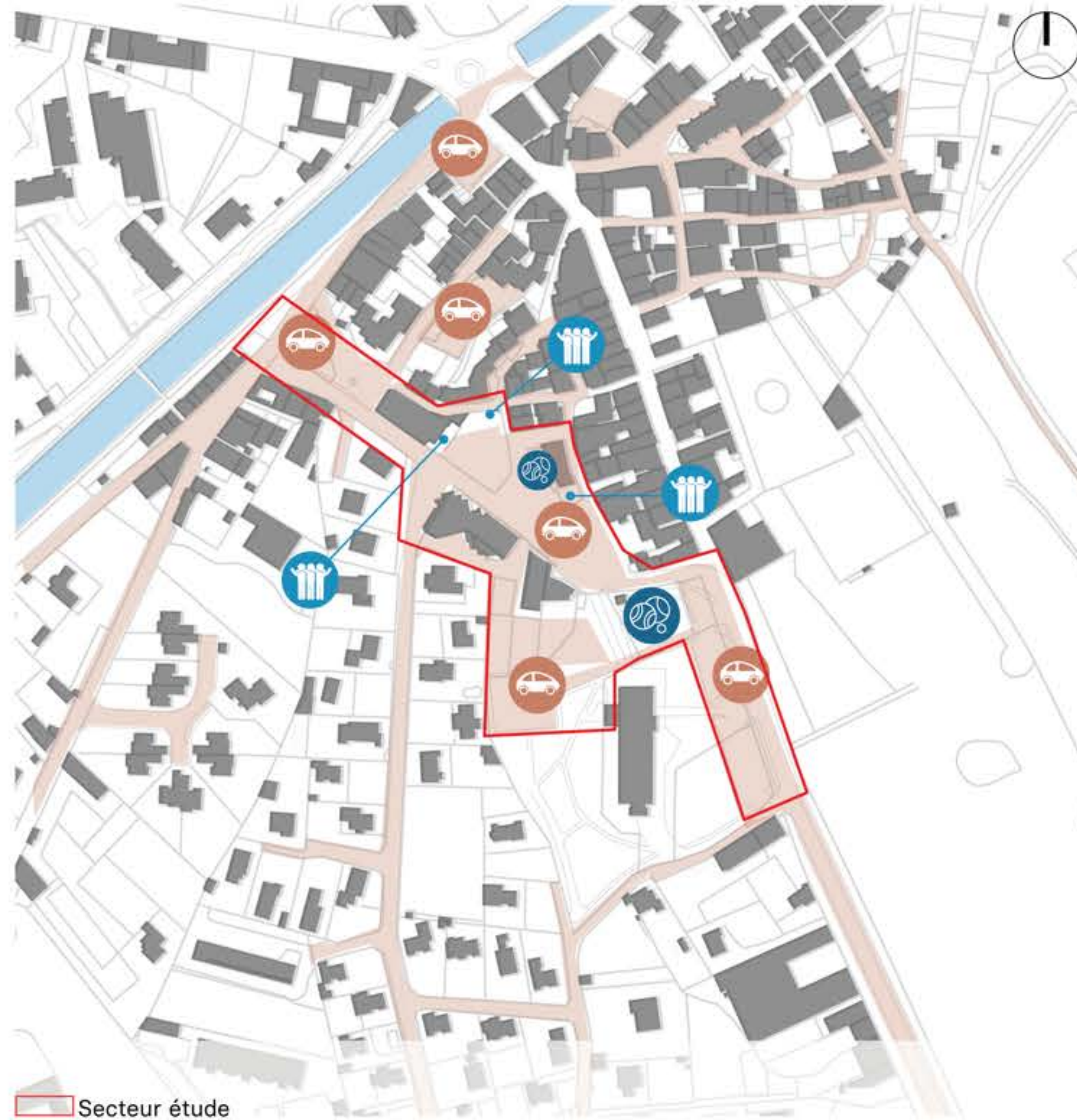
Le centre de Voreppe possède peu d'espaces perméables, en revanche l'implantation de la ville sur un relief offre des vues remarquables vers les grands massifs de la Chartreuse et du Vercors notamment.

Sur la place, les arbres sont en bon état général à l'exception de l'érable situé à côté de la fontaine (en rouge sur le plan), dont le maintien en l'état est jugé impossible. Deux platanes ont une durée de vie estimée inférieure à 7 ans en raison de la présence des faciès chancreux (en orange sur le plan).

Les travaux sur la place, quels qu'ils soient, devront être extrêmement précautionneux afin de ne pas abîmer les racines superficielles.



LES MULTIPLES USAGES

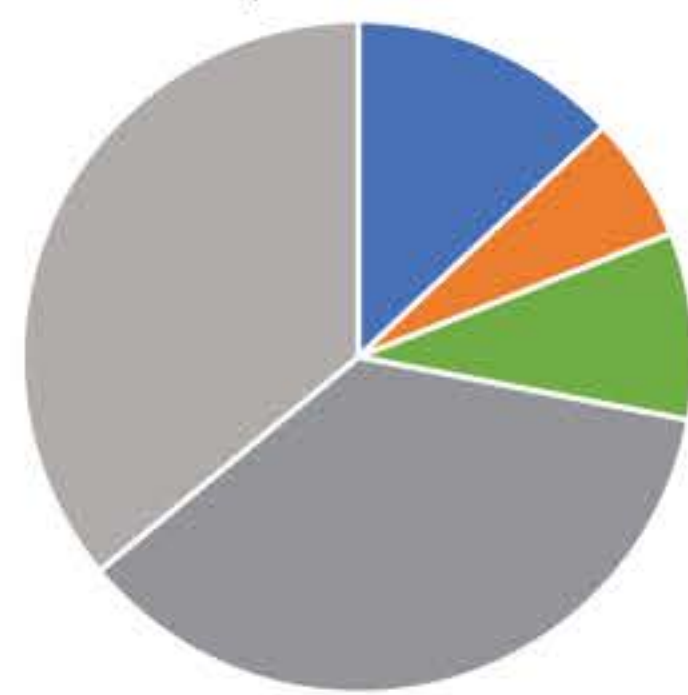


La place Pugnot accueille principalement un parking et peu de place est laissée aux piétons. Les lieux de convivialité sont :

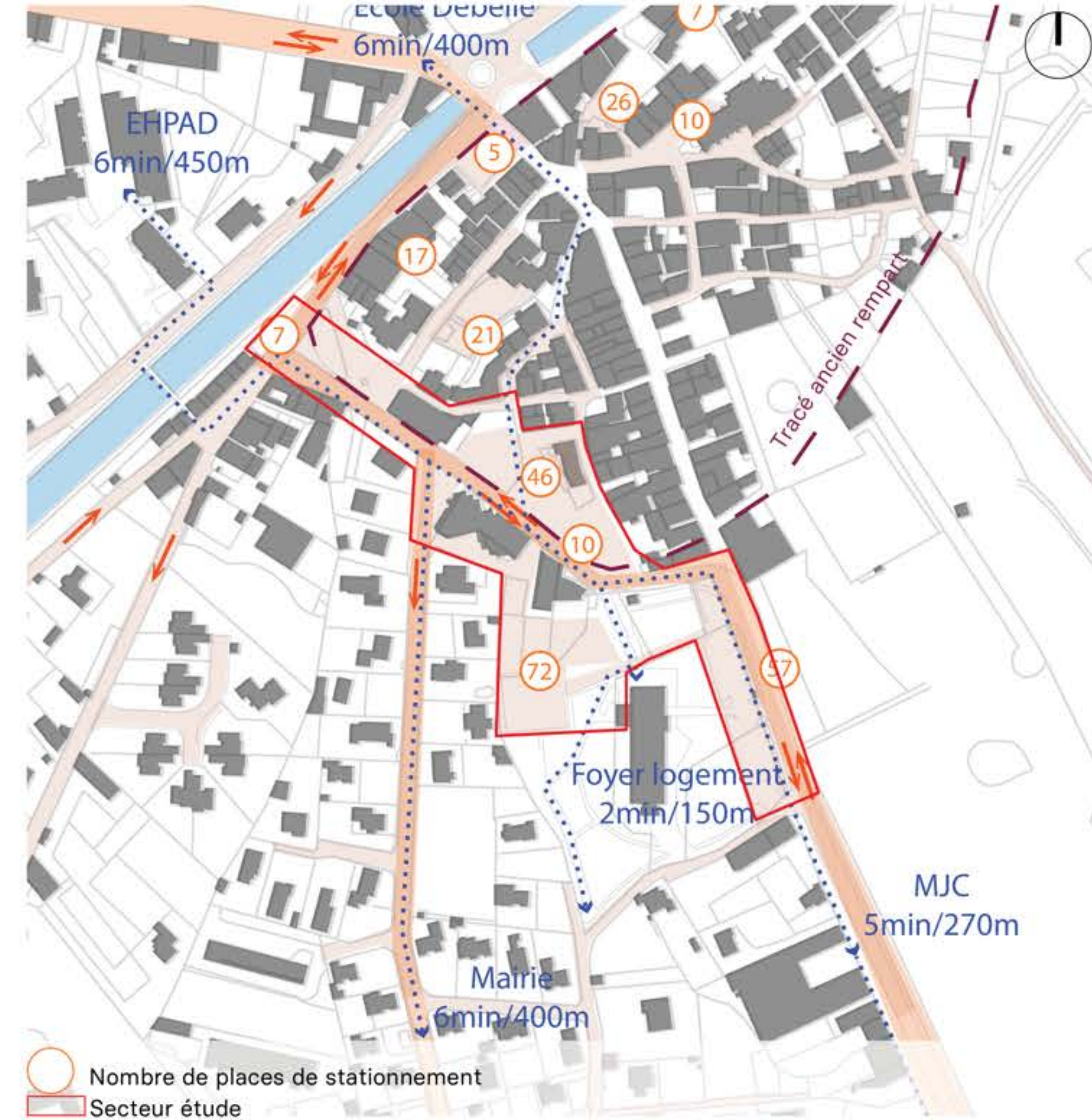
- le square autour de la fontaine à côté du cinéma
- le parvis du cinéma à l'abri des intempéries
- la terrasse et le terrain de boules du restaurant Chez Laurette
- l'espace du boudrome et les gradins qui lui font face.

La place est animée également par de nombreux commerces (salon d'esthétique, coiffure...), restaurants et services (poste, cinéma, école de musique...).

La place accueille de plus des événements réguliers dont un marché hebdomadaire et des événements occasionnels comme le marché de Noël, la fête de la musique etc.



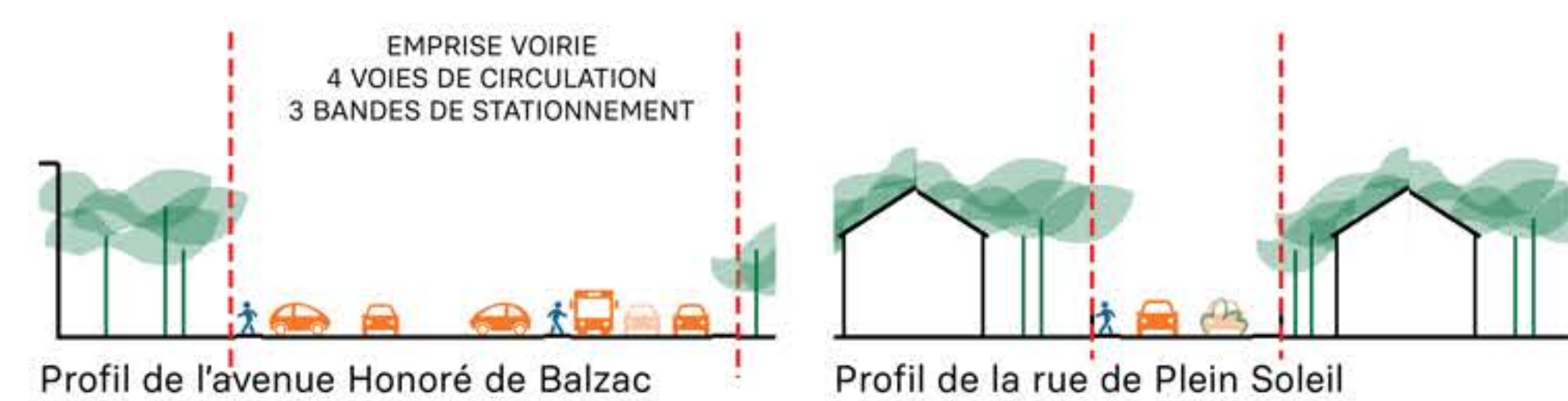
AU CARREFOUR DES MOBILITÉS



La ville de Voreppe était ceinte par des remparts, son entrée « Porte de Grenoble » se situait au niveau de la pharmacie actuelle. La Grand Rue est l'axe historique permettant de traverser la vallée de l'Isère. Ainsi la rue Jean Achard suit le tracé des anciens remparts.

La place compte une cinquantaine de places de stationnement et de nombreuses autres dans un rayon de 10 minutes à pied. Le trafic sur la place représente environ 4 600 véhicules par jour, auquel s'ajoute le passage de plusieurs lignes bus (notamment les lignes W, X03 ou encore T40).

Le secteur d'étude est à 90% imperméabilisé et à 70% réservé à la voiture. C'est pourquoi la place, et plus largement le centre ancien, constitue un îlot de chaleur.



ESPACE PUBLIC, POLARITÉS ET LIEUX DE CONVIVIALITÉ



- fonctions
- espace public
- emprise voiture
- mobilités
- lieux de convivialité